



УТВЕРЖДАЮ:

Глава Администрации

Ольхово-Рогского сельского поселения

Морозов С.Н.

«18» января 2024 г.

ПРОТОКОЛ № U23000039200000000002-1

по рассмотрению заявок на участие в аукционе на право заключения договора аренды земельного участка в электронной форме

18.01.2024 11:37:55

аукцион в электронной форме проводится в соответствии с Решением собрания депутатов Ольхово-Рогского сельского поселения от 28.04.2015 № 133 «Об утверждении Положения о порядке управления и распоряжения земельными участками, находящимися в муниципальной собственности Ольхово-Рогского сельского поселения», Уставом муниципального образования «Ольхово-Рогское сельское поселение»

1. Предмет аукциона на право заключения договора аренды земельного участка в электронной форме: продажа права на заключение договора аренды земельного участка.

2. Продавец (арендодатель): Муниципальное образование "Ольхово-Рогское сельское поселение".

3. Организатор: АДМИНИСТРАЦИЯ ОЛЬХОВО-РОГСКОГО СЕЛЬСКОГО ПОСЕЛЕНИЯ, Юридический адрес: 346125, Россия, Ростовская, Центральная, 9, Почтовый адрес: 346125, Российская Федерация, Ростовская обл., сл. Никольская, ул. Центральная, 9.

4. Лоты аукциона:

Номер лота / Наименование лота	Начальная цена за лот	Статус лота
№ 1 - земельный участок сельскохозяйственного назначения с кадастровым номером 61:22:0600009:312, вид разрешенного использования – под прудом, площадью – 20000 кв.м., местоположение (адрес): Ростовская область, р-н Миллеровский, Ольхово-Рогское сельское поселение, к юго-западу от сл.Терновая	9 800,00 руб.	Ожидает аукциона

5. Извещение о проведении аукциона на право заключения договора аренды земельного участка в электронной форме и документация по проведению аукциона на право заключения договора аренды земельного участка в электронной форме размещены на официальном сайте по адресу в сети Интернет: www.torgi.gov.ru и на электронной площадке i.rts-tender.ru процедура № 23000039200000000002.

6. Состав комиссии:

1.	Морозов Сергей Николаевич	Председатель комиссии	глава Администрации Ольхово-Рогского сельского поселения
2.	Пашенко Ольга Александровна	Секретарь	ведущий специалист Администрации Ольхово-Рогского сельского поселения
3.	Низкодубова Валентина Ивановна	Зам. председателя комиссии	ведущий специалист Администрации Ольхово-Рогского сельского поселения
4.	Стецко Галина Николаевна	Член комиссии	заведующий сектором экономики и финансов Администрации Ольхово-Рогского сельского поселения

5.	Опенченко Елена Васильевна	Член комиссии	главный специалист Администрации Ольхово-Рогского сельского поселения
----	----------------------------	---------------	--

6.1. На заседании комиссии присутствуют:

1.	Морозов Сергей Николаевич	Председатель комиссии	глава Администрации Ольхово-Рогского сельского поселения
2.	Пашенко Ольга Александровна	Секретарь	ведущий специалист Администрации Ольхово-Рогского сельского поселения
3.	Низкодубова Валентина Ивановна	Зам. председателя комиссии	ведущий специалист Администрации Ольхово-Рогского сельского поселения
4.	Стецко Галина Николаевна	Член комиссии	заведующий сектором экономики и финансов Администрации Ольхово-Рогского сельского поселения
5.	Опенченко Елена Васильевна	Член комиссии	главный специалист Администрации Ольхово-Рогского сельского поселения

7. Согласно протоколу открытия доступа к поданным заявкам на участие в аукционе на право заключения договора аренды земельного участка в электронной форме поданы заявки от:

Номер лота / Наименование лота	Начальная цена за лот	Наименование участника	ИНН/КПП	Почтовый адрес
№ 1 - земельный участок сельскохозяйственного назначения с кадастровым номером 61:22:0600009:312, вид разрешенного использования – под прудом, площадью – 20000 кв.м., местоположение (адрес): Ростовская область, р-н Миллеровский, Ольхово-Рогское сельское поселение, к юго-западу от сл. Терновая	9 800,00 руб.	АКЦИОНЕРНОЕ ОБЩЕСТВО "ФОМИНКА ПАРК"	6149019889/ 614901001	346102, Россия, Ростовская обл, Миллеровский р-н, хутор Донецкий Лесхоз, ул Лесхозная, стр. 18, офис. 1
№ 1 - земельный участок сельскохозяйственного назначения с кадастровым номером 61:22:0600009:312, вид разрешенного использования – под прудом, площадью – 20000 кв.м., местоположение (адрес): Ростовская область, р-н Миллеровский, Ольхово-Рогское сельское поселение, к юго-западу от сл. Терновая	9 800,00 руб.	Аширов Махамад Собиринович	360505657757/	397511, Российская Федерация, Воронежская обл., с. Чулок, ул. Октябрьская, 34
№ 1 - земельный участок сельскохозяйственного	9 800,00 руб.	Колесников Андрей Владимирович	270302620160/	117513, Российская Федерация, г. Москва, Ленинский

назначения с кадастровым номером 61:22:0600009:312, вид разрешенного использования – под прудом, площадью – 20000 кв.м., местоположение (адрес): Ростовская область, р-н Миллеровский, Ольхово-Рогское сельское поселение, к юго-западу от сл.Терновая				пр-кт, 125/2, 252
№ 1 - земельный участок сельскохозяйственного назначения с кадастровым номером 61:22:0600009:312, вид разрешенного использования – под прудом, площадью – 20000 кв.м., местоположение (адрес): Ростовская область, р-н Миллеровский, Ольхово-Рогское сельское поселение, к юго-западу от сл.Терновая	9 800,00 руб.	КУЛИКОВ ВАЛЕНТИН ВАЛЕНТИНОВИЧ	366607543894/	394088, Российская Федерация, Воронежская обл., г. Воронеж, Генерала Лизюкова, 93А, 6

8. Отозванные заявки:

9. Были запрошены следующие документы и сведения:

10. По результатам рассмотрения заявок на участие в аукционе на право заключения договора аренды земельного участка в электронной форме приняты следующие решения:

10.1. Допустить к дальнейшему участию в процедуре следующих участников:

Номер лота / Наименование лота	Наименование участника	Входящий номер заявки на лот	Дата и время поступления заявки
№ 1 - земельный участок сельскохозяйственного назначения с кадастровым номером 61:22:0600009:312, вид разрешенного использования – под прудом, площадью – 20000 кв.м., местоположение (адрес): Ростовская область, р-н Миллеровский, Ольхово-Рогское сельское поселение, к юго-западу от сл.Терновая	АКЦИОНЕРНОЕ ОБЩЕСТВО "ФОМИНКА ПАРК"	295896/398397	11.01.2024 17:01:51
№ 1 - земельный участок сельскохозяйственного назначения с кадастровым номером 61:22:0600009:312, вид разрешенного использования – под прудом, площадью – 20000 кв.м., местоположение (адрес): Ростовская область, р-н Миллеровский, Ольхово-Рогское сельское	Аширов Махамад Собиржонович	297860/401014	16.01.2024 15:54:24

поселение, к юго-западу от сл. Терновая			
№ 1 - земельный участок сельскохозяйственного назначения с кадастровым номером 61:22:0600009:312, вид разрешенного использования – под прудом, площадью – 20000 кв.м., местоположение (адрес): Ростовская область, р-н Миллеровский, Ольхово-Рогское сельское поселение, к юго-западу от сл. Терновая	Колесников Андрей Владимирович	297629/400742	16.01.2024 10:18:53
№ 1 - земельный участок сельскохозяйственного назначения с кадастровым номером 61:22:0600009:312, вид разрешенного использования – под прудом, площадью – 20000 кв.м., местоположение (адрес): Ростовская область, р-н Миллеровский, Ольхово-Рогское сельское поселение, к юго-западу от сл. Терновая	КУЛИКОВ ВАЛЕНТИН ВАЛЕНТИНОВИЧ	297837/400986	16.01.2024 15:25:48

10.2. Отказать в допуске к дальнейшему участию в процедуре следующим участникам:


11. Настоящий протокол подлежит размещению на сайте www.torgi.gov.ru.

12. Лоты, выделенные в отдельные процедуры:

Номер лота / Наименование лота	Начальная цена за лот	Номер новой процедуры
№ -		

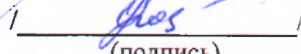
Подписи членов комиссии:

Председатель комиссии

/  /
(подпись)

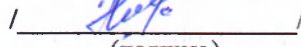
Морозов С.Н.

Секретарь

/  /
(подпись)


Пашенко О.А.

Зам. председателя комиссии

/  /
(подпись)

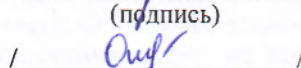
Низкодубова В.И.

Член комиссии

/  /
(подпись)

Стецко Г.Н.

Член комиссии

/  /
(подпись)

Опенченко Е.В.